


**УТВЕРЖДАЮ:**

Начальник Департамента Смоленской области  
по охране, контролю и регулированию использования лесного  
хозяйства, объектов животного мира и среды их обитания

Шарин Ю.В.



Дата

19 июля

2018 г.

**Акт**  
**лесопатологического обследования № 1044**

лесных насаждений

**Шумячского**  
**Смоленской области**

лесничества  
(субъект РФ)

Способ лесопатологического обследования:

1. Визуальный

☒

2. Инструментальный

☐

**Место проведения**

Участковое лесничество	Урочище (дача)	Квартал (кварталы)	Выдел (выделы)	Площадь, га
Студенческое		83	7	25.6

Лесопатологическое обследование проведено на общей площади **25.6** га.

# 1. Визуальное лесопатологическое обследование.\*

Наземное

☒

Дистанционное

☐

1.1. На площади 20.0 га фактическая таксационная характеристика лесного насаждения соответствует (не соответствует) таксационному описанию (нужное подчеркнуть). Причины несоответствия \_\_\_\_\_

Список участков с выявленными несоответствиями приведён в приложении 1 к настоящему Акту.

1.2. Лесные насаждения с нарушенной и утраченной устойчивостью выявлены на площади \_\_\_\_\_ га:

Участковое лесничество	Урочище (дача)	Площадь, га		Причина ослабления (гибели)
		с нарушенной устойчивостью	с утраченной устойчивостью	
Студенческое				
Итого:				

Состояние обследованных лесных насаждений приведено в приложениях 1.1-1.4 к Акту в зависимости от метода проведения ЛПО.

1.3. В обследованных лесных участках прогнозируется:

Прогноз	Площадь, га
Ослабление лесных насаждений	20.0
Усыхание лесных насаждений различной степени	
Развитие очагов вредных организмов	

1.4. Обнаружено загрязнение лесного участка отходами и выбросами:

промышленными

☐

бытовыми

☐

Вид загрязнения	Размеры загрязнения			Объём, кубм	Площадь загрязнения, га
	длина, м	ширина, м	высота, м		

## ЗАКЛЮЧЕНИЕ

Оценка текущего санитарного и лесопатологического состояния лесных насаждений, назначенные профилактические мероприятия по защите лесов, агитационные мероприятия:

Год лесоустройства 2016.

Насаждения биологически устойчивые. Проведения лесозащитных мероприятий не требуется.

С целью предотвращения негативных процессов или снижения ущерба от их воздействия рекомендуется надзор за состоянием насаждения на площади 20.0 га.


Лесопатологический выдел площадью 5.6 га является площадью, где древостой отсутствует либо оформление по нему материалов заказчиком не заявлялось.

Дата обследования 04.06.2018 г.

Исполнитель работ по проведению лесопатологического обследования:

Тимошенков Александр Петрович

Подпись



\*Раздел включается в акт, в случае проведения лесопатологического обследования визуальным способом.





Результаты проведения лесопатологического обследования  
лесных насаждений, поврежденных вредителями леса (хвощистогрызущими) за июнь 2018 года

Смоленская область										Лесничество (лесопарк)										Шумячское																																																																																																																																																																																																																																																																																																																																																																																																																																																																																																																																																																																																																																																																																																																																																																																																																																																																																																																																																																																																																																																																																																																																																																								
Субъект Российской Федерации										Студенецкое										Урочище (лесная дача)																																																																																																																																																																																																																																																																																																																																																																																																																																																																																																																																																																																																																																																																																																																																																																																																																																																																																																																																																																																																																																																																																																																																																																								
Участковое лесничество										Таксационная характеристика лесного насаждения										Вид вредителя										Доля поврежденных деревьев, % от количества										Распределение деревьев по степени обеседания кроны, % от числа стволов										Фаза развития вредителя										Назначенные мероприятия																																																																																																																																																																																																																																																																																																																																																																																																																																																																																																																																																																																																																																																																																																																																																																																																																																																																																																																																																																																																																																																																																																																																
Номер квартала		Номер выдела		Площадь выдела, га		Целевое назначение лесов		Категория защитных лесов		Номер лесопатологического выдела		Площадь лесопатологического выдела, га		состав		попорола		возраст		средняя высота, м		средний диаметр, см		тип леса		полнота		бонитет		запас, куб. м/га		Вид вредителя		Доля поврежденных деревьев, % от количества		Распределение деревьев по степени обеседания кроны, % от числа стволов				Фаза развития вредителя										Назначенные мероприятия																																																																																																																																																																																																																																																																																																																																																																																																																																																																																																																																																																																																																																																																																																																																																																																																																																																																																																																																																																																																																																																																																																																																										
1	2	3	4	5	6	7	8	9	10	11	12	13	14	15	16	17	18	19	20	21	22	23	24	25	26	вид		площадь, га		Сроки проведения																																																																																																																																																																																																																																																																																																																																																																																																																																																																																																																																																																																																																																																																																																																																																																																																																																																																																																																																																																																																																																																																																																																																																														
83	7	25.6	Эксплуатационные		1	20.0	10 С	60	24	24	БР В2	0.8	1А	340	Короид вершин ый																																																																																																																																																																																																																																																																																																																																																																																																																																																																																																																																																																																																																																																																																																																																																																																																																																																																																																																																																																																																																																																																																																																																																																													</

Показатели, не соответствующие таксационному описанию отмечаются \*.

Исполнитель работ по проведению лесопатологического обследования:

Тимошенков Александр Петрович

Подпись



8-4812-64-25-27

Телефон

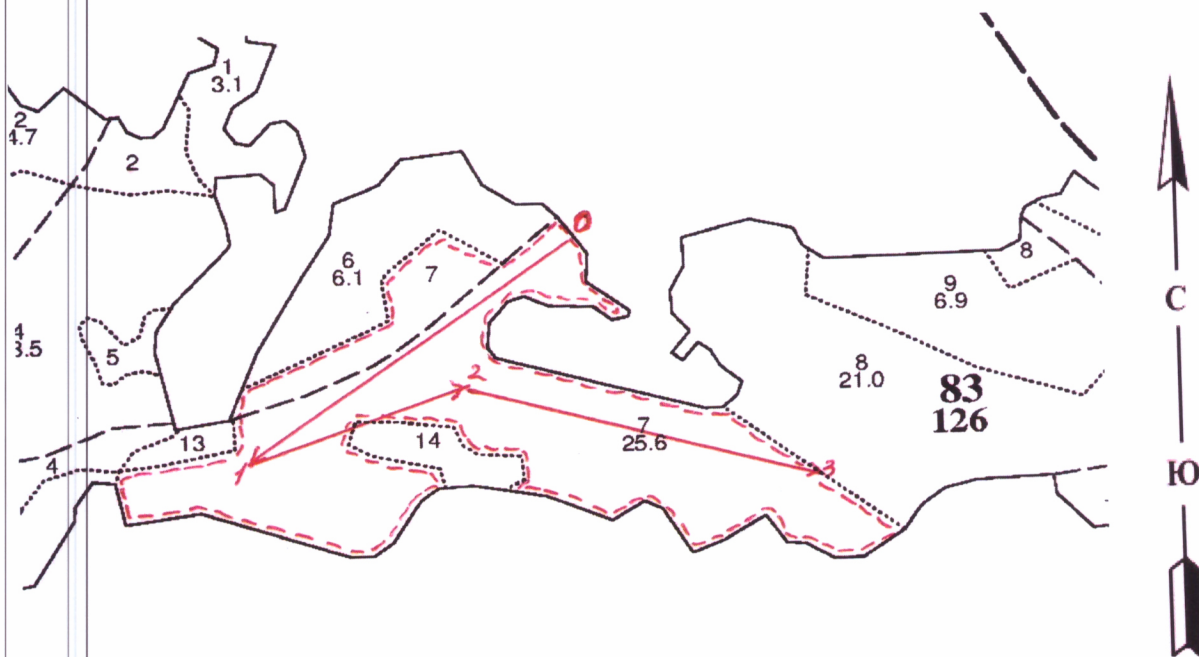
10.07.2018 г.

Дата составления документа



### Абрис участка

Субъект **Смоленская область** Лесничество (лесопарк) **Шумячское**  
 Участковое лесничество **Студенецкое** Урочище (лесная дача)  
 Квартал **83** Выдел **7**



Номер выдела	Ленты (круговой площадки) перечёта				
	№ ленты (площадки)	длина, м	ширина, м	радиус, м	площадь, га

Номера точек	Координаты, °	Азимуты линий, °	Длина, м
0-1		235	
1-2		70	
2-3		105	


Условные обозначения

----- граница участка

— ходовая линия

Исполнитель работ по проведению лесопатологических обследований:

**Тимошенков Александр Петрович**

Подпись 

Дата составления документа

**10.07.2018 г.**

Телефон

**8-4812-64-25-27**

[illegible]